Dinamica della POPOLAZIONE RESIDENTE: dato storico 1861-2011

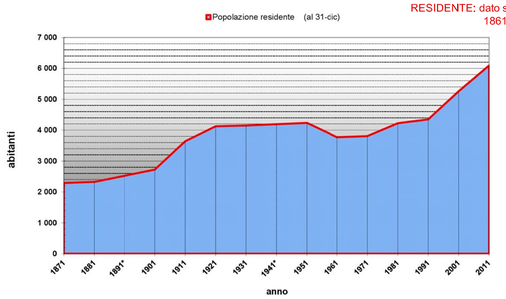


POPOLAZIONE RESIDENTE: 2007-2022 e tendenza prossimo ventennio

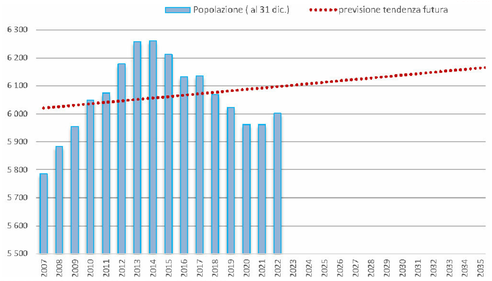


**DATI ISTAT 2021: Popolazione per età, sesso,stato civile**

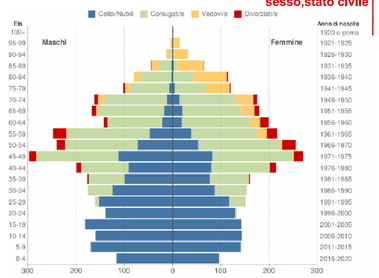


TASSO DI MORTALITÀ (dato comunale e raffronti)

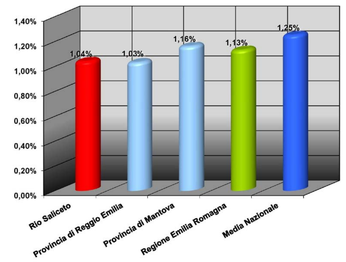


Raffronto (2002-2021) tra i DECESSI nella popolazione residente e le SEPOLTURE ESEGUITE nel sistema cimiteriale comunale

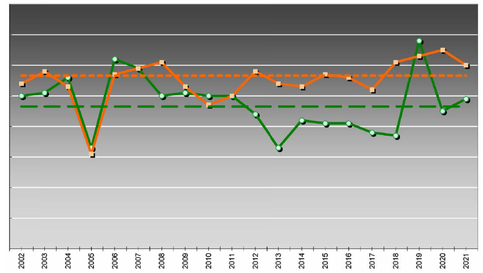

## INQUADRAMENTO TERRITORIALE

(scala indicativa: 1:75.000)

con individuazione dei forni crematori e del bacino di riferimento

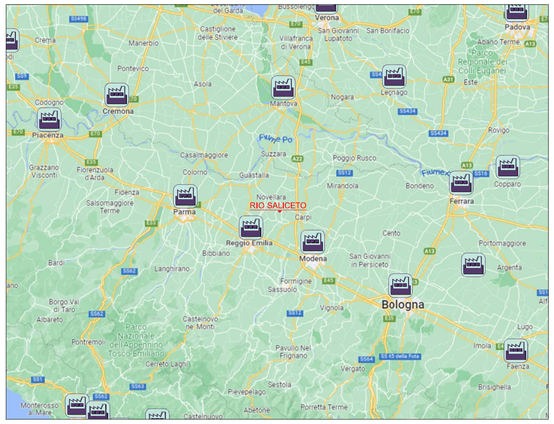


## ESTRATTI CARTOGRAFICI DEL TERRITORIO LIMITROFO AL PLESSO CIMITERIALE COMUNALE

## Cimitero di Rio Saliceto

scala 1 : 2000

Estensione mq: 8.060

N° depositi presenti: 4300

**Dati comunali:**

| | | |
|---|---|---|
| Superficie: | 22.6 | km² |
| Densità : | 264 | ab/km² |
| Popolazione: | 5.962 | ab *(01/01/2021 - Istat)* |

**Comuni confinanti:** *(fonte: sito internet www.tuttitalia.it)*

| | | | | |
|---|---|---|---|---|
| ⇒ | Campagnola Emilia | *(RE)* | *4.7 km* | *5.635 ab.* |
| ⇒ | Correggio | *(RE)* | *4.9 km* | *24.966 ab.* |
| ⇒ | Fabbrico | *(RE)* | *6.5 km* | *6.618 ab.* |
| ⇒ | Carpi | *(MO)* | *6.8 km* | *71.730 ab.* |

## PLANIMETRIA . SCALA 1:15.000

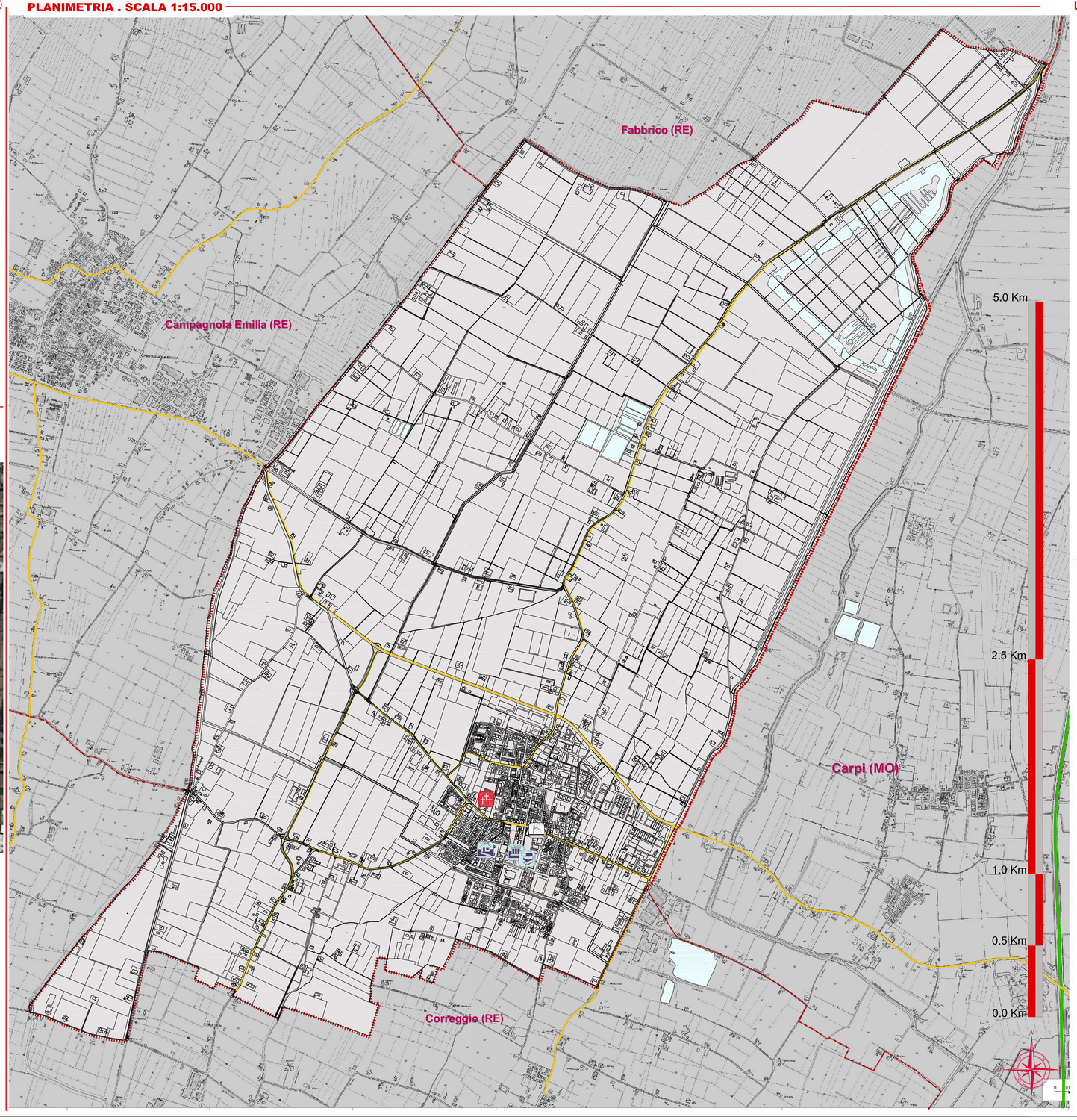


## Legenda

- Confini del territorio comunale
- Confini territoriali dei Comuni limitrofi
- Strade statali e provinciali
- Autostrada (A4)
- Ferrovia
- Cimiteri: strutture cimiteriali che compongono il sistema cimiteriale comunale
- Cimiteri dei comuni limitrofi il cui bacino di riferimento interagisce e si sovrappone parzialmente con quello delle strutture cimiteriali in analizzate
- Depositi mortuari presenti sul territorio comunale
  * = da ristrutturare
- Sede comunale
- Ubicazione dei registri cimiteriali
- Residenze Sanitarie Assistenziali (R.S.A.)
- Ospedali
- Chiese parrocchiali:
  - San Giorgio Martire


PROGETTISTA DEL PIANO: ARCH. URB. GIOVANNI ZANDONELLA MAIUCCO - O.A. MN N° 226
studio di architettura & urbanistica piazza vittorio emanuele III monzambano mn tel / fax 0376 809455
PARTECIPAZIONE PROGETTUALE E RESPONSABILE INTERNO DELLA COMMESSA: arch. Franco Zappaterra O.A. Mn n°394



Dasa-Register EN ISO 9001:2000 IQNet

Lo Studio Zandonella Maiucco ha sviluppato il sistema di Gestione per la Qualità in conformità alla norma UNI EN ISO 9001:2015. E' stato verificato da Dasa-Register e trovato conforme allo standard; lo Studio Zandonella Maiucco è certificato con num. IQ-0509-01.
Il presente Progetto si compone di documenti prevalentemente grafici e documenti tabulati e dattiloscritti, così come da "elenco dei documenti di progetto". Le serie di progetto sono indicate con lettera maiuscola. Ogni duplicazione o utilizzo diverso da quello previsto deve essere preventivamente autorizzato dal progettista che verificherà la rispondenza degli elaborati alle esigenze del fruitore.Il titolare dei presenti elaborati si estranea pertanto da ogni responsabilità per l'uso improprio dei presenti disegni riservandosi di adire a vie legali nel caso di violazione dei diritti d'autore (Legge 633/1941 e C.C. Art.2575-2583).
Revisione Cartiglio Gennaio 2010


# PIANO CIMITERIALE

Comune di RIO SALICETO — Provincia di Reggio Emilia

committente e generalità: Comune di RIO SALICETO

Sede: Piazza Carducci n. 18
42010 Rio Saliceto (RE)
P.Iva: 00377960356

Descrizione estesa del progetto:

**Redazione del Piano Cimiteriale**
(art. 1 Reg. Reg.le 23 maggio 2006, n. 4)

| | |
|---|---|
| n° della commessa: | 28-21 |
| disegnato da: | fz |
| controllato da: | G.Z.M. |
| data emissione del documento: | 20/02/2023 |

elenco delle serie di cui si compone il progetto: [A] RILEVAZIONI E ANALISI — [B] PIANIFICAZIONE

nome della serie di appartenenza della presente tavola: RILEVAZIONE E ANALISI

serie e numero tavola: A3 — modifica: 0 — revisione: 1

descrizione dei contenuti della tavola:

**PLANIMETRIA DEL TERRITORIO E DI INQUADRAMENTO**
Con individuato sistema cimiteriale, confini comunali, bacino di riferimento e viabilità principale.

scale di rappresentazione:

Approvazione del Consiglio Comunale — estremi
Parere A.T.S. — estremi
Parere ARPA — estremi